

Trekking Juquiá

Sítio Canoar – Juquitiba/SP

CANOAR

Desafio de orientação na Mata Atlântica.

Trekking Juquiá

Definição



O trekking consiste na caminhada por trilhas e caminhos cercados de atrativos naturais. Utilizamos mapa e bússola como opção de orientação e sempre um instrutor responsável controla o percurso.

O Trekking Juquiá é um percurso de 3,5 km de trilhas cercadas por Mata Atlântica, acessadas a partir do Sítio Canoar. Os participantes tem a opção de fazer o percurso acompanhados de um instrutor, ou utilizando mapa e bússola para orientação.

A Canoar é a empresa de esportes de aventura responsável pela introdução do rafting no Brasil em 1989. Atualmente atendemos as demandas de Turismo de Aventura, Educação Esportiva e Ambiental e Atendimento Corporativo.

Trekking Juquiá

Programa



1

O check-in para a atividade é feito na recepção do Sítio Canoar. Após sua realização o cliente irá receber um voucher, com o nome do instrutor que o acompanhará na atividade, e tem um tempo livre para ambientação e troca de roupa.




2

30 minutos após o horário estabelecido para a atividade, iniciamos os preparativos para o trekking: aula de orientação cartográfica, instruções de segurança e alongamento.

Trekking Juquiá

Programa



3

Para acessar o circuito de trekking é necessário inicialmente atravessar a ponte pênsil. O circuito é circular, e assim pode ser cumprido no sentido horário ou anti-horário.



4


Os participantes podem optar em fazer a trilha acompanhados do instrutor, ou seguir autônomos, utilizando o mapa de bússola para orientação. Em ambos os casos, o Instrutor da Canoar percorre a trilha, dando a assistência necessária a todos.

Trekking Juquiá Programa



5

A trilha margeia o rio Juquiá por quase dois quilômetros, ao longo dos quais é possível avistar as corredeiras do rio Juquiá, como a Corredeira Pauleira, um dos destaques da atividade de Rafting no Juquiá.



6

O percurso é feito quase totalmente na sombra das árvores, de onde é possível avistar diversas espécies nativas da Mata Atlântica, como bromélias, manacás e samambaias.

Trekking Juquiá

Programa



7

A topografia da região do Sítio Canoar é acidentada. O trecho de trilha que se afasta do rio Juquiá tem subidas e descidas e passa pelo cume, ponto mais alto da região.




8

No final do passeio é necessário usar novamente a ponte pênsil para retornar ao Sítio Canoar. Neste momento, fazemos um breve alongamento com os participantes.

Trekking Juquiá

Ficha técnica



Atividade	Pont. no Programa + Aventura	Limitante	Indicação / dificuldade	Duração / percurso	Mínimo de participantes / horários (eventos regulares)*		Preço / O que Inclui
 Trekking Juquiá	5 Pontos	Idade Mín.: 7 anos.	Iniciantes / Fácil.	2h30 no total, 1h40 na trilha / 3,5 km de percurso.	Sáb. Dom. e Feriados	2 participantes / 9h30 às 15h.	R\$ 90,00 Inclui equipamentos, instrutores, seguro e infra-estrutura do Sítio Canoar.
					Dias Úteis	5 participantes / 9h30 às 15h.*	

* Dados referentes a eventos regulares (abertos a reservas de diferentes grupos de clientes). Nos eventos exclusivos é necessário um mínimo de 15 participantes e o cliente escolhe o horário (início entre 9h30 e 15h para o Trekking Juquiá e início entre 7h30 e 9h30 para Um Dia de Aventura). Nos feriados, os horários podem sofrer alterações. Os números apontados indicam o mínimo de participantes para abrirmos uma operação e efetuarmos a primeira reserva. Nas reservas subsequentes, não existe número de participantes mínimo para reservar.

Cronograma Básico de Atividades

Check-in	Apresentação no sítio, confirmação de presença dos integrantes da reserva e acertos financeiros.	10'
Ambientação e organização pessoal	Horário reservado para organização pessoal dos participantes: uso dos vestiários, troca de roupa e ambientação no Sítio Canoar.	20'
Atividades preparatórias para o trekking	Aula de mapa e bússola, instruções de segurança e alongamento.	20'
Trekking	Circuito de 3,5 km em trilhas sombreadas pela Mata Atlântica, passando pela margem de corredeiras do rio Juquiá e com opção de uso de mapa e bússola para orientação.	1h40*

(*) No trekking o tempo de atividade pode variar de acordo com a quantidade, grau de perícia e forma física dos participantes.

Trekking Juquiá

Mapa do percurso



CANOAR

Distância percorrida: 3,5 km

Altitude acumulada em aclave: 115 m

Município: Juquitiba-SP



Trekking Juquiá Contato



Segunda à sexta das 9 às 18h: (11) 2856.5777 - Finais de semana e feriados: (11) 4682.1382 / 99934.2903 / 99934.4286

canoar@canoar.com.br

www.canoar.com.br